

**AKCE: „REKONSTRUKCE SILNICE III/3437 MIŘETICE- KŘIŽ. III/35522 VČELÁKOV“**
**DUSP - SEZNAM PŘÍLOH:**
**C. SITUAČNÍ VÝKRESY**
**C.1 SITUAČNÍ VÝKRES ŠIRŠÍCH VZTAHŮ**

C.2.1.1 KATASTRÁLNÍ SITUAČNÍ VÝKRES km 0,000 00 – km 0,500 00	1:500
C.2.1.2 KATASTRÁLNÍ SITUAČNÍ VÝKRES km 0,500 00 – km 0,900 00	1:500
C.2.1.3 KATASTRÁLNÍ SITUAČNÍ VÝKRES km 0,900 00 – km 1,600 00	1:500
C.2.1.4 KATASTRÁLNÍ SITUAČNÍ VÝKRES km 1,600 00 – km 2,250 00	1:500
C.2.1.5 KATASTRÁLNÍ SITUAČNÍ VÝKRES km 2,250 00 – km 2,900 00	1:500
C.2.1.6 KATASTRÁLNÍ SITUAČNÍ VÝKRES km 2,900 00 – km 3,134 58	1:500
C.2.2 CELKOVÝ ZÁBOROVÝ ELABORÁT	
C.3.1 KOORDINAČNÍ SITUACE km 0,000 00 – km 0,500 00	1:500
C.3.2 KOORDINAČNÍ SITUACE km 0,500 00 – km 0,900 00	1:500
C.3.3 KOORDINAČNÍ SITUACE km 0,900 00 – km 1,600 00	1:500
C.3.4 KOORDINAČNÍ SITUACE km 1,600 00 – km 2,250 00	1:500
C.3.5 KOORDINAČNÍ SITUACE km 2,250 00 – km 2,900 00	1:500
C.3.6 KOORDINAČNÍ SITUACE km 2,900 00 – km 3,134 58	1:500







MODERNIZACE SILNICE JE  
FINANCOVÁNA ZE STÁTNÍHO  
FONDU DOPRAVNÍ  
INFRASTRUKTURY

**PRODIN a.s.**  
K Vápence 2745  
530 02 Pardubice

ID datové schránky: wrjftqq  
IČO 25292161  
DIČ CZ25292161

+420 466 055 111  
info@prodin.cz  
www.prodin.cz

Vypracoval:  <b>Bc. Martin Hudec</b>		Zodp. projektant:  <b>Ing. Michal Hornýš</b>		Kontroloval:  <b>Ing. Michal Hornýš</b>	
Kraj: <b>Pardubický</b>		Traťový úsek/Obec: <b>Miřetice - Včelákov</b>			
Investor: <b>Správa a údržba silnic Pardubického kraje, Doubravice 98, 533 53 Pardubice</b>					
Akce: <b>REKONSTRUKCE SILNICE III/3437 MIŘETICE - KŘIŽ. III/35522 VČELÁKOV</b>					
			Formát <b>A4</b>		
			Datum <b>10/2021</b>		
			Účel <b>DUSP</b>		
			Č. zakázky <b>3111-19-150</b>		
			Změna		
			Č. kopie		
Měřítko					
Obsah výkresu: <b>SITUAČNÍ VÝKRESY</b>			Část dokumentace <b>C.</b>		
			Č. výkresu		